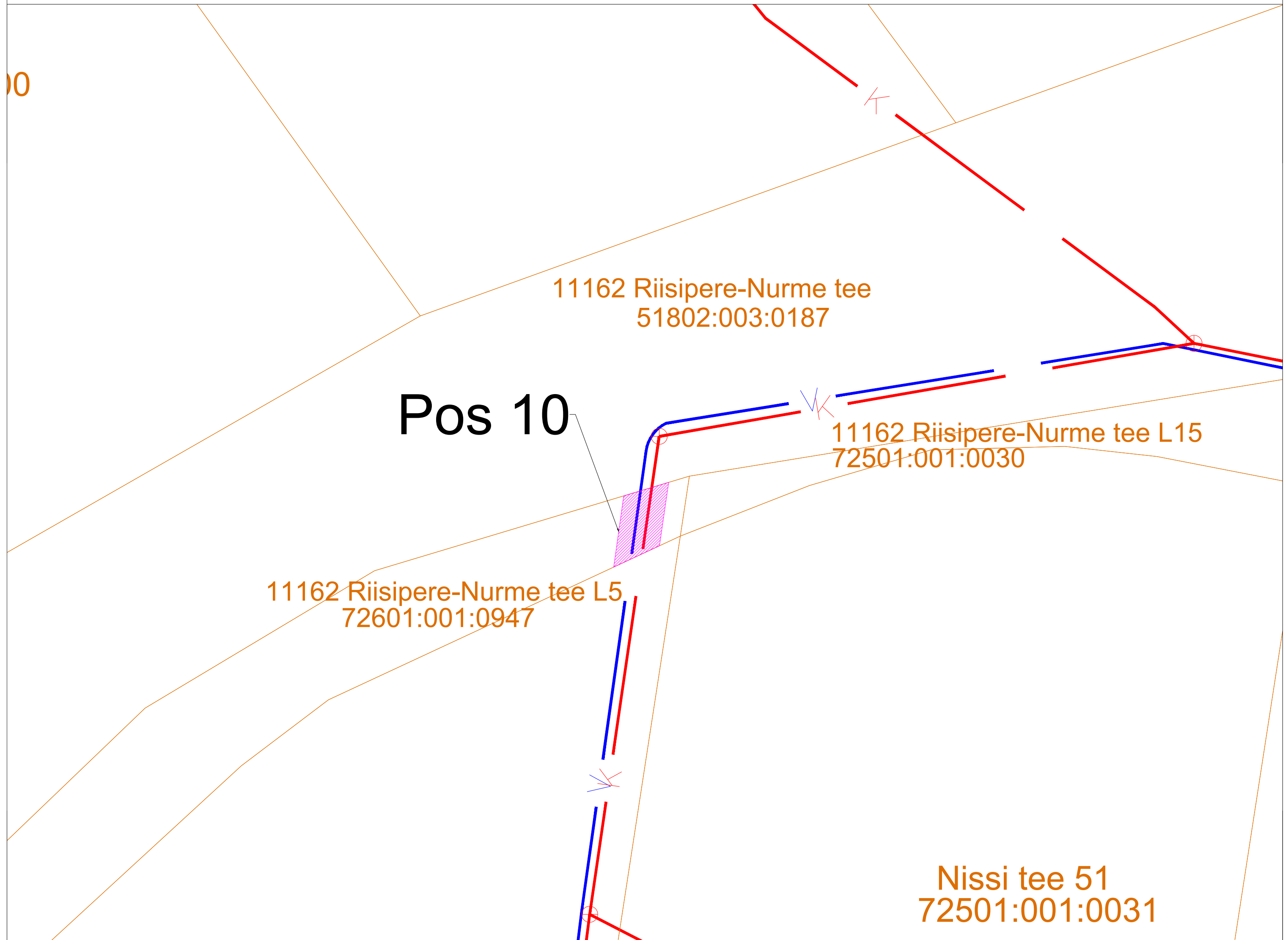









Isikliku kasutusõiguse seadmise plaan

IKÕ ala Pos nr (plaanil)	Kinnistu registriosa nr	Katastriüksuse tunnus, nimi ja sihtotstarve	IKÕ ala pindala m²
Pos 10	16525150	72601:001:0947; 11162 Riisipere-Nurme tee L5; transpordimaa	11



- | | | |
|-------------------------------------------------------------------------------------|---|-------------------------|
|  | - | veetorustik |
|  | - | kanalisatsioonitorustik |
|  | - | kinnistu piir |
|  | - | kanalikaev |
|  | - | vee maakraan |
|  | - | maapealne hüdrant |
|  | - | IKÕ seadmise ala |

Projekti nimetus/asukoht			Töö nr
Riisipere aleviku puurkaev-pumplad ja veetöötus ning vee - ja kanalisatsiooniorustikud			9
Koostaja KOVEK AS	Mõõtkava 1:200	Leht/formaat 1	Kuupäev 12.03.2025